

847

847

500 Rs.



51566
 115
 20/11
 A 3030
 N 2.50
 2.50
 16.00

admissible under rule 21 and also
 under section 147 of W.P.A.R
 tenancy act duly stamped under
 the Indian Stamp Act, 1899
 Schedule I, A; No. 45
 Fee Paid... Process Fee 1/10 C.F.S

433.50
 N 2.50
 436.00

Mahesh Choudhary
 Basanti Kumar Choudhary
 Jaganta Kumar Choudhary
 Basanti Devi
 Subal Choudhary

Joint Sub-Registrar of
 Alipore at Behala.

2/2/10

বনেন নামা বা পাট্টান দলিল

প্রথম পক্ষঃ-

১। শ্রী নেপাল চন্দ্র বায় চৌধুরী, পিতা * হরিলাল বায় চৌধুরী
 জাতি হিন্দু, পেশা বিষয় ভোগী, সাকিম বজিরা, থানা বেহালা
 সববেঙ্গেশ্ট্রি আলিপুর, জেলা ২৪ পরগণা।

দ্বিতীয় পক্ষঃ-

২। শ্রী পুমানু কুমার বায় চৌধুরী -
 ৩। শ্রী জয়নু কুমার বায় চৌধুরী -
 উভয়ের পিতা ভূপাল চন্দ্র বায় চৌধুরী -
 ৪। শ্রীমতী বাসন্তী দেবী, স্ত্রী -
 *ভূপাল চন্দ্র বায় চৌধুরী, ২,৩,৪ নং
 জাতি হিন্দু, পেশা বিষয় ভোগী, সাকিম
 বজিরা, থানা বেহালা, সববেঙ্গেশ্ট্রি আলিপুর,
 জেলা ২৪ পরগণা।

State of Bihar
District of Patna
Muzaffarpur
Muzaffarpur District
Muzaffarpur District
Muzaffarpur District



1. Nepal Chandra Ray Chowdhury
 2. Hari Lal Ray Chowdhury
 3. Basanti K. Ray Chowdhury
 4. Jayanta K. Ray Chowdhury & of Anupam Chandra Ray Chowdhury
 5. Basanti K. Ray Chowdhury & of Anupam Ch. Ray Chowdhury
 6. Subal Chandra Ray Chowdhury
 7. Hari Lal Ray Chowdhury
- all of them are
Thou: Patna
Dist: Patna
by Caste: Hindu
Professions: Landholder


Joint Registrar
Allpore at Behala.
2/3/70
Meharaj Chowdhury

1074
Basanti Kumar Ray Chowdhury

1075
Jayanta Kumar Ray Chowdhury

Nirmal Kumar Ray Chowdhury

Joint Registrar
Allpore at Behala.
2/3/70
Nirmal Kumar Ray Chowdhury
Subal Chandra Ray Chowdhury
K. K. Ray Chowdhury
Thou: Patna
Dist: Patna
by Caste: Hindu
Professions: Landholder



Nimesh Choudhary
 Prasanli Kumar Choudhary
 Jayanta Kumar Roy Choudhary
 Basanti Devi
 Subal Ch. Choudhary

তৃতীয় পক্ষ :-

৫। শ্রী সুবল চন্দ্র বায় চৌধুরী, পিতা "হরি নাগ বায় চৌধুরী" জাতি হিন্দু, পেশা বিঘয় ভোগী, সাকিন বজ্রী, থানা - বেহালা, সবরেজেন্সিট্রি আলিপুর, জেলা ২৪ পরগণা।

মোট বিভাজ্য সম্পত্তির মূল্য ৭৭৭৯৯ টাকা
 উহার $\frac{1}{3}$ অংশের মূল্য ২৫৯৩৩ টাকা

কল্য শ্রু বনটন নামা বা পাটলিান দলিল পত্র বিদে কার্যস্বগণে :- জেলা
 ২৪ পরগণা থানা বেহালার অন্তর্গত মৌজা সারবেলাট গ্রামের ডিস্ট্রিকট -
 সেটেলমেন্টের ২৯২।১ নং প্রতিমান জুজ ১৩৩ নং দাগের ১-১৩ শতক বিস্তার
 ব্রহ্মোত্তর নুজের বাসু জমি মায় পুত্রবিনী ১ ও ৫ নং দলিল দাজ ও ২।৩।৪ নং


5385
M. Bhat Bhawan Masumdar
Alipur Judge P.O.
Coch.
12.8.08
H. D. Miller

1076



Basanti Debi

Joint Sub-Registrar of
Alipore at Behala




1077

2/3/10

Sudal Ch Roy Chowdhury


20Rs.



Nicholculytorthy
Basanti Kumar Roy Chowdhury
Joganta Kumar Roy Chowdhury
Basanti Debi
Subal Ch Roychowdhury

নং দলিল দাতা গনের পূর্বাধিকারী মৃত ভূপাল চন্দ্র বায় চৌধুরী ও তাঁহাদের অন্যান্য সর্বিক গনের এজমালি সম্পত্তি থাকে এবং ঐ সাব্বেকলাট মৌজার ১৯০ নং খজিয়ান উক্ত ১৩০ নং দাগে ১৯২ শতক বাগান জমির মধ্যে উহার দক্ষিণাংশে চিহ্নিত কমবেশ ৩০ শতক বাগান জমি যাহা অত্র দলিলের ১নং ও ৫ নং দলিল দাতাগনের পিতা ও ২,৩,৪ নং দলিল দাতাগনের পূর্বাধিকারী ভূপাল চন্দ্র বায় চৌধুরীর পিতা হরি লাল বায় চৌধুরীর নিজ খরিদা খাস দখলি জমি হইতেছে উহা বাদে ঐ দাগের অবশিষ্ট জমি ও অন্যান্য বহুতর সম্পত্তি উক্ত ১নং, ৫ নং ও ২,৩,৪ নং দলিল দাতাগনের পূর্বাধিকারী মৃত ভূপাল চন্দ্র বায় চৌধুরীর অন্যান্য সর্বিক গনের সহিত এজমালি সম্পত্তি থাকে।

পরে উক্ত এজমালি সম্পত্তি সকল সর্বিক গনের সহিত এজমালিতে



8

Nishu Malgachowry
 Prasanta Kumar Roy Chowdhury
 Gopanta Kumar Roy Chowdhury
 Prasanti Debi
 Subal Ch Roychowdhury

যৌথ ভাবে ভোগ দখল করিবার অধিবিধা হজায় তাঁহাদের মধ্যে
 অন্যতম সবিষ্ণু বজ্রা নিবাসী শ্রী হরেন্দ্র নাথ মুখার্জির পত্নী শ্রীমতী -
 শ্রী হার বালা দেবী বাদী স্বরূপে রাখাল চন্দ্র বায় চৌধুরী দিগব
 বিবাদীগণের বিরুদ্ধে সমস্ত এজমালা সম্পত্তি পক্ষ গণের অংশ মত চিহ্নিত
 বিভাগ বন্টন করিয়া লইবার জন্য জেলা ২৪ পরগণা আলিপুরের দ্বিতীয়
 সবজজ আদালতে সন ১৯৪৪ সালের ১৫৫ নং একটি দেওয়ানী 'পার্টিশান'
 মোকদ্দমা আনয়ন করেন, উক্ত মোকদ্দমায় প্রাথমিক জিজীর পর
 আদালত হইতে আলিপুর জজ কোর্টের সার্ভে পাল উকীল শ্রী গ্রীবন কৃষ্ণ
 ঘোষ মহাশয় কমিশনার নিযুক্ত হইয়া নালিশী জমি জমা ভ্যালুয়েশন
 করিয়া পক্ষ গণের অংশ মত বিভাগ বন্টন করিয়া ও পক্ষগণের এলোটেমেন্ট
 গুলির নকলা প্রস্তুত করিয়া ভিন্ন ভিন্ন বৃৎ ও সংখ্যা দ্বারা প্রদর্শিত করিয়া

Asst. Commissioner
Basant Kumar Singh
Jyoti Kumar Singh
Basant, Dohi
Subd. Ch. B. Singh

একটি বিপোর্ট দাখিল করেন, পরে উক্ত বিপোর্ট ও ২১৫১৪৭
তারিখের দাখিলী একটি সোলেনামা দ্বারা স্মিত সর্জনগায়ী
আদালত হইতে ১৪।৫।১৯৪৯ তারিখে উক্ত মোকদ্দমায় দুজানু জিলে
প্রচারিত হয় এবং উক্ত মোকদ্দমায় পক্ষ গণা নিম্ন নিম্ন অংশে আদালত
সাহায্যে যথার্থীতি দখল লইয়া নিম্ন নিম্ন অংশে অন্যের নিবারণে
নির্বিকারে পৃথক চিহ্নিত ভাবে সুস্থান ও দখলিয়ার আছেন।

উক্ত পার্টিশান মোকদ্দমায় অত্র দলিলের প্রথম পক্ষ ঐ নেপাল চন্দ্র
বায় চৌধুরী দ্বিতীয় পক্ষ গনের পূর্বাধিকারী অধুনা মৃত ভূপাল চন্দ্র
বায় চৌধুরী ও তৃতীয় পক্ষ ঐ সুবল চন্দ্র বায় চৌধুরী যথাক্রমে
৫, ৬ ও ৭ নং বিবাদী ছিলেন। উক্ত পার্টিশান জিজীর একাংশীভূত
নকশা ম্যাপ নং ১ ও কমিশনার বাবুর বিপোর্টে দেখা যাইবে যে -
ম্যাপ নং ১ এ প্লট নং ৪, প্লট নং ৯ এ প্রদর্শিত বান্দু বাড়ীর অংশ
ও জমি ও প্লট নং ১০ এ প্রদর্শিত পুস্কবিনী ঐ মোকদ্দমায় ৫, ৬, ৭ নং
বিবাদীকে যৌথ ভাবে এলোট করা হইয়াছে। ও ঐ পার্টিশান ডিক্রির
একাংশীভূত নকশা ম্যাপ নং ২ ও কমিশনার বাবুর বিপোর্টে দেখা
যাইবে যে ম্যাপ নং ২ এ প্লট নং ১১, প্লট নং ১৭ ও প্লট নং ২০ এ প্রদর্শিত
বাগান পুস্কবিনী ইত্যাদির অংশ ঐ মোকদ্দমায় ৫, ৬ ও ৭ নং বিবাদীকে
যৌথ ভাবে এলোট করা হইয়াছে। ম্যাপ নং ২ এ আরও দেখা

Michael Rajchoudhary
Rajendra Kumar Rajchoudhary
Jyoti Kumar Rajchoudhary
Basanti Devi
Sachin Ch. Rajchoudhary

যাইবে প্রট নং ১১'র দক্ষিণে প্রদর্শিত একটি প্রট নং ৫, ৬ ও ৭ নং
বিবাদীগণের পিতার বড়দা এবং মে মোক্ষদাস পাঞ্জাবের
বহুরূত মনি বড়দা দেবান আছে। ৫, ৬ ও ৭ নং বিবাদীগণ
উক্ত প্রট গুলিতে আদালত সাক্ষর্যে দল দিয়া এনালিজে ভুক্তাংশে
নুতান ও ভোগ দল করিতেছিলেন।

প্রকাশ থাকে যে ন্যাপনং ১ এ প্রদর্শিত প্রট নং ৪ বর্তমানে
শ্রীমতী বিলাসিনী দাসী আ দলিলের পর গনের অনুমতি নুয়ে দল
করিতে থাকায় উহা এখন পাঞ্জাব হলে না এবং মে প্রটটি এনালি
বলি।

পরে উক্ত ৬ নং বিবাদীর নুত সজায় তাঁহার উপবোক্ত প্রট
গুলিতে অবিকল এক ভূমিমালা তাঁহার দুই পুত্র শ্রী প্ৰসাদ কুমার রায় চৌধুরী
ও শ্রী অম্বু কুমার রায় চৌধুরী ও শ্রী শ্রীমতী বানসী দেবীতে বর্তায়,
তাঁহারা আ দলিলে ২, ৩ ও ৪ নং দলিল দাতা বা একত্রে বিতীয় পর
হইতেছেন। সেমতে উপবোক্ত প্রট গুলিতে আ দলিলের প্ৰথম পক্ষে
অবিকল এক ভূমিমালা, বিতীয় পক্ষে একত্রে এক ভূমিমালা ও ভূমি
পক্ষে এক ভূমিমালা হইতেছে।

একশে আ দলিলের পর গন আনবা উপরি নিখিত প্রট গুলি
নথ্যে ন্যাপনং ১ এ প্রদর্শিত ৯ ও ১০ নং প্রট ও ন্যাপনং ২ এ প্রদর্শিত

Subal Choudhary
Basanti Dahi
Subal Choudhary

১১ নং প্লট ও তাহার দক্ষিণ দিকে অবস্থিত আমাদিগের খাস খরিদা
জমি এজমালাতে যৌথ ভাবে ভোগ দখল করিবাবু অসুবিধা হওয়ায়
আমরা ঐ প্লট গুলি অর্থাৎ ৯, ১০ ও ১১ নং প্লট ও লেবোড্ড প্লটের
দক্ষিণের খাস খরিদা জমি নিজের নিজের অংশ মত পৃথক চিহ্নিত
ভাবে বিভাগ বন্টন করিয়া লইবার মাননে আলিপুর জজ কোর্টের
সার্ভে পাস এ্যাডভোকেট ঙ্গি বিভূতি ভূষণ মল্লমদার মহাশয়ের দ্বারা
ঐ প্লট গুলি মাপায়া ভ্যাণ্ডমেশান করায়া তাঁহার দ্বারা আমাদেব
পৰস্পরের সুবিধা ও পছন্দ মত পৃথক চিহ্নিত মত এলটমেন্ট করায়া
নকসা প্রস্তুত করায়াছি। এখন উক্ত এলটমেন্ট অনুযায়ী আমাদেব
মধ্যে একটি পার্টিশান বা বন্টন নামা দলিল সহি সম্পাদন ও
বের্জেষ্ট্রি করিয়া লওয়া বিশেষ আবশ্যিক বিবেচনায় আমরা বত্র -
দলিলের প্রথম, দ্বিতীয় ও তৃতীয় পক্ষ বত্র পার্টিশান দলিল লিখিত
পঠিত সহি সম্পাদন ও বের্জেষ্ট্রি করিয়া দিয়া সীকার বহীকার ও
প্রচার করিতেছি যে :-

বত্র দলিলের প্রথম পক্ষ ঙ্গি নেপাল চন্দ্র বায় চৌধুরী তাঁহার এক তৃতীয়াংশ
উপরি উক্ত পার্টিশান মোকদ্দমাবু ২ নং ম্যাপের ১১ নং প্লট ও উহার দক্ষিণ
দিকস্থ খাস খরিদা জমির মধ্যে উহার মধ্য দিয়া ১৬' ফুট চওড়া একটি
কমন প্যাগেজ ও দক্ষিণ পশ্চিম কোনে ১২' ১০" দুই কাঠা দশ ছটাক জমি

Nitin Choudhary
 Ramesh Kumar Singh
 Jyoti Kumar Singh
 Basanti Devi
 Sushil Choudhary

याहा द्वितीय पत्रके देण्या हवेयाचे एव उहाव पूर्वांश एव कन प्यादेनेव
 दक्षिण पूर्वा कोन संलग्न एकटि दुई छटाक परिवसित टुक्या प्रुट याहा तृतीय पत्रके
 देण्या हवेयाचे उहा वादे वक्रि म्हाटे ५०।००३१ आठाव काठा ह्य छटाक एकत्रिण
 देण्याव. फिटे जमि याहा अत्र संलग्न एव एई दलिलेव एकांश कुरेप गन्य नलोय
 'अ' अत्र व उ जाल व ए व रडाव धावा प्रदर्शित हईल उऊ जमि माय उदुपरिवसित माळ
 पाट आंजाआदि सब्बादि माय उहाव दक्षिण दिकेव प्राचीव सय माय सर्वा विध
 झमेन्ट सुडादि समेत दववसु हक हकक पृथक चिह्नित आवे निर्व्युत् सुते एकादेवक
 अनेव विना सुव संश्रवे घोज आना कुरेप प्रापु हईलेन उहाव प्रापु अंश अत्र
 दलिलेव ।क। उपशीले विशेष कुरेप वर्नित हईल । प्रथम पत्रेव प्रापु सम्पत्तिव
 मूल्य २५६६५ -५० पः टाका धार्य हईल ।

अत्र दलिलेव २य पत्र अर्था २,३ व ४ नं दलिज दाजा छि प्रानु कुमाव वाम
 चोधुवी, छि मयनु कुमाव वाम चोधुवी व छिमती वासुनी देवी एकत्रे योथ आवे
 उहादेव म्हाटे एक तृतीयांश उपवि उऊ पाटि ज्ञान मोकममाव १नं म्यापेव
 १नं प्रुटेव पूर्वांशेव 'सीतापतिव घवेव जसु जमि वादे' १२५०१४ दुई काठा
 चोद छटाक चोद देण्याव फिटे परिवमाण वासु जमि व उदुपरिवसित पाका -
 द्विले इहावत वासु वाटीव अंश एव ए १नं म्यापेव १०नं प्रुटेव 'पुंरुविनी'
 दक्षिण अंशे १४११११ चावि काठा एगाव छटाक नय देण्याव फिटे परिवमाण पुंरुविनी
 उऊ जमि व ए मोकममाव २नं म्यापेव दक्षिण अंशे प्रदर्शित ५,६ व ७ नं -

Mulchand Lalwani
Ranjit Kumar Singh
Gopanta Kumar Roy Choudhary
Basanti Devi
Subal Ch Lalwani

বিবাদীগণের খবিদা খাস দখলী বাগান জমির মধ্য হইতে উহান
দক্ষিণ পশ্চিম কোণে অবস্থিত ১২।১০ দুই কাঠা দশ ছটাক পরিমাণ
খাস জমি এই ভিন বন্দে একুনে ১১০৮২৩ দশ কাঠাভিন ছটাক তেইল -
শ্বেকার ফিট জমি মায় তদুপবিস্তৃত সাজ পাট আঙলাতাদি পাকা
খিজল গৃহাদি সবুজাদি মায় সর্কাবিধ ইন্সমেন্ট সুড়াইদি সমেত দববস্তু
হুক হুক পৃথক চিত্রিত ভাবে নিবুড় সুড়ে অন্যান্য বিনা সুড় সৎসবে
ষোল আনা কুপে জুয়াংশে প্রাপ্ত হইলেন। তাহাদেব প্রাপ্ত অংশ
অত্র দলিল সংগ্রহ ও এই দলিলেব একাংশ কুপে গন্য নকসায় 'বি' অক্ষর
ও সবুজ বং এব বর্ডাব দ্বাবা পুদর্শিত হইল এবং অত্র দলিলেব 'খ'। তপদীশে
বিশেষ কুপে বর্নিত হইল। দ্বিতীয় পক্ষেব প্রাপ্ত সম্পত্তিব মোট মূল্য
২৫৯১০ টাকা ধার্য হইল।

৫

অত্র দলিলেব তৃতীয় পক্ষ সী সুবল চন্দ্র বায় চৌধুরী তাহাব এক তৃতীয়াংশে
উপরি উক্ত পার্টিশান মোকদ্দমাব ১ নং ম্যাপেব ৯নং প্লটেব পশ্চিমাংশে -
১৩।৮৪১ ভিন কাঠা সাত ছটাক একত্রিশ শ্বেকার ফিট পরিমাণ বাসু জমি ও
তদুপবিস্তৃত পাকা খিজল ইমাবত বাসু বাটিব অংশ এবং ঐ ১নং ম্যাপেব ১০নং
প্লটেব 'পুষ্কবিনী' উত্তরাংশে ১৪৫২৯ চাবি কাঠা বাব ছটাক উনত্রিশ শ্বেকার
ফিট পরিমাণ পুষ্কবিনী ভূজ জমি ও পার্টিশান জিঞ্জীব ২নং ম্যাপেব ১১ নং
প্লট ও বাস খবিদা জমিব পূর্বাংশে 'ই' প্লটেব কমন প্যাসেজেব দক্ষিণ পূর্বে কোণে
অবস্থিত এক টুকুবা ১১০ দুই ছটাক পরিমিত জমি এই ভিন বন্দে একুনে ১৩।৮২৫
আট কাঠা ছয় ছটাক পচিশ শ্বেকার কুট জমি মায় তদুপবিস্তৃত পাকা খিজল -

50
Niharika Choudhary
Karanika Kumar Singh
Gopanta Kumar Singh
Basanti Devi
Subal Ch. Singh

ইমাবত বাটী সাজ পাট আঙলাতাদি সবুজাদি মায নক বিধ ইন্ডেমেন্ট
সুত্বাদি সমেত দববসু হক হক পৃথক চিহ্নিত ভাবে নিৰ্ব্যক্ত সুত্রে অন্যেব -
বিনা সুত্রে সংপ্ৰবে একাএক ষোল আনা কুপে প্রাপ্ত হইলেন । তাঁহার প্রাপ্ত
অংশ অত্র সংপ্ৰগু ও এই দলিলেব একাংশ কুপে গন্য নকায় 'সি' অক্ষর ও হবিদ্রা
বং এব বর্ডাবু ঘাব্বা প্ৰদৰ্শিত হইল এবং অত্র দলিলেব ১গ। তপশীলে বিশেষ কুপে
বর্ণিত হইল । তৃতীয় পক্ষের প্রাপ্ত সম্পত্তির মোট মূল্য ২৬২০৩-৫০ পঃ টাকা
ধার্য হইল ।

পর গণ নিজ নিজ প্রাপ্ত অংশ ব্যতীত অপর পক্ষের প্রাপ্ত অংশের উপর
কোনও রূপ দাবী দাওয়া বা কোনও রূপ ইন্ডেমেন্ট সুত্রে দাবী করিতে
পারিবেন না । পর গণ তাঁহাদের নিজ নিজ অংশ প্রাপ্ত সম্পত্তিতে অন্য
হইতে এক বৎসরের মধ্যে নিজ নিজ প্রয়োজন মত সিঁড়ি , ইলেকট্রিক , জল
কল , পথ পাইপানা ইত্যাদির পৃথক পৃথক ব্যবস্থা করিয়া সুয়ং সম্পূর্ণ করিয়া
লইবেন । এই এক বৎসর পর্য্যন্ত বর্তমান ব্যবস্থা প্রচলিত থাকিবে ।

প্রকাশ থাকে যে বাঁটোয়ারা কৃত সম্পত্তির পূর্ক দিকে অর্থাৎ বাসুাব
দিকেব পুষ্কবিনী ও বাসু প্রুটেব উত্তর গা দিয়া ভগৎ বায়ু চৌধুরী বোড
হইতে আবুড করিয়া উহার পশ্চিম সীমানা পর্য্যন্ত একটি ১৬' কুট প্রস্থ -
পথ রাখা হইয়াছে এ পথ পবে ইয়ৎ উত্তর পশ্চিম অভিমুখে করিয়া পিছন
দিকেব বাগান প্রুটেব মধ্য দিয়া ১৬ কুট প্রস্থ কুপে পশ্চিমাভিমুখে অত্র সহ -

১১

Nihar Choudhury
Paramjit Kumar Singh Choudhury
Jyanta Kumar Roy Choudhury
Basanti Devi
Subal Ch. Choudhury

অন্য সহ সংগ্ন নকসায় প্ৰদৰ্শিত মত বাখা হয়োছে। উক্ত সম্পূৰ্ণ
১৬ ফুট গ্ৰন্থ কমন প্যানেল পক্ষ গননৰ তুল্যাংশে এজমাৰি দখলে বুলি।
পক্ষ গণ উক্ত পৰি নিৰ্মাণেৰ ও বহাল বাখিবাব যাবতীয় খৰচা জুয়াংশে
বহন কৰিবেন। যদি কোনও পক্ষ খৰচা দিতে অস্বীকাৰ কৰেন অথবা পক্ষ
বা পক্ষ গণ তাহা আদালত সাহায্যে আদায় কৰিতে পাৰিবেন। উক্ত
কমন প্যানেলেৰ উপৰু দিয়া পক্ষ গণ যাতায়াত কৰিতে ও জল ফল -
ইলেকট্ৰিক, ড্ৰেন, গ্যাস ইত্যাদি লইতে পাৰিবেন ও উক্ত কমন প্যানেলেৰ
এক পাৰ্শ্ব দিয়া জল নিকাশী পাকা মোট ১ ফুট চওড়া ড্ৰেন নিৰ্মাণ
কৰিতে পাৰিবেন। কিন্তু উক্ত প্যানেলেৰ কোন অংশেৰ উপৰু এনট্ৰেণচ
কৰিতে পাৰিবেন না, উহা আকালেৰ দিকে সম্পূৰ্ণ উন্মুক্ত বাখিতে হইবে।
কোন পক্ষেৰ যদি ইলেকট্ৰিক লাইন বা জল বা গ্যাসেৰ বা ড্ৰেনেৰ
পাইপ ইত্যাদি লইবাব জন্য সাময়িক ভাবে উক্ত পথেৰ কোনও অংশ
খনন কৰিবাব আবশ্যক হয় তবে উক্ত কাৰ্য্য সমাধাৰ পৰু যত শীঘ্ৰ সম্ভব
উহা মেৰামত কৰিয়া পূৰ্ণাবস্থায় আনিয়া দিতে বাধ্য থাকিবেন,
উক্ত পথেৰ জমি অত্ৰদলিল সংগ্ন নকসায় 'ডি' অক্ষৰ ও বাৰ্ণাৰ্ণ্ট দিয়োনা বৃঃ
এৰ বৰ্ডাৰ দ্বাৰা প্ৰদৰ্শিত হইল।

আবও প্ৰকাশ থাকে যে পূৰ্বে লিখিত পাৰ্টিশান মোকদ্দমাৰ ডিক্ৰী
সংগ্ন ১নং ম্যাপেৰ আমাদেৰ অংশে প্ৰাপ্ত ৪ নং প্লট ও ২ নং ম্যাপে আমাদেৰ
অংশে প্ৰাপ্ত ২০নং প্লট বৰ্তমানে বিভাগ কৰিবাব অসুবিধা থাকায় উহা -

১২
 Nimesh Choudhary
 Ramesh Kumar Singh
 Jaganta Kumar Singh
 Basanti Devi
 Subal Ch. Raghunath

একনে এম্মাণি বুলি। আমাদেব অংলে প্রাপ্ত ১৭নং প্রটটী আমবা ইতিপূর্বে সকলে মিলিয়া বিক্রয় কবিয়া ফেলিয়াছি সুতরাং এই তিনটী প্রট অত্র দলিদেব দ্বাৰা পাট্টিান হইল না।

আবুও পুকাশ থাকে যে পাট্টিান কৃত পুস্কবিনী ও বাসু বাড়ী যত

বিভিনাণ সেটেলমেন্টেব মৌজা সাবকেলাট গ্রামেব যথাক্রমে ১৩৩ ও

১৩৩
 ৮৪১ নং দাগে প্রথম পত্কেব নামে ৬০৬ নং খজিয়ানে তাঁহাব $\frac{১}{৩}$ অংশ -

দ্বিতীয় পত্কেব মধ্যে প্রানু ও জয়নুব নামে ৬০৮ ও ৬০৯ নং খজিয়ানে দ্বিতীয়

পত্কেব $\frac{১}{৩}$ অংশ ও তৃতীয় পত্কেব নামে ৬০৭ নং খজিয়ানে তাঁহাব $\frac{১}{৩}$ অংশ

বেকর্ড হইয়াছে। বাসুব পিছনেব বাগান বা ডাঙ্গা উক্ত সাবকেলাট মৌজাব

১৩০
 ৮৪৫ দাগে প্রথম পত্কেব নামে ৬২০ নং খজিয়ানে তাঁহাব $\frac{১}{৩}$ অংশ দ্বিতীয়

পত্কেব মধ্যে প্রানু ও জয়নুব নামে ৬১৯ নং ও ৬১৮নং খজিয়ানে দ্বিতীয়

পত্কেব $\frac{১}{৩}$ অংশ ও তৃতীয় পত্কেব নামে ৬২১ নং খজিয়ানে তাঁহাব $\frac{১}{৩}$ অংশ

বেকর্ড হইয়াছে। বিভিনাণ সেটেলমেন্টেব উক্ত ঋণ খজিয়ান গুলিতে

কেবল মাত্র পক গনেব অংশ দেখান হইয়াছে উক্ত দাগ গুলি বিভাগ বনটন

হয় নাই। একনে অত্র বাঁটোয়াবা দলিদেব দ্বাৰা উপবোস্ত দাগ গুলি উপবি

লিখিত ভাবে চিহ্নিত পৃথক রূপে বাঁটোয়াবা হইয়া পক গণ তাঁহাদেব পৃথক

পৃথক অংলে যে যে দাগেব সম্পত্তি যে পরিমাণ প্রাপ্ত হইলেন অনুযায়ী -

জেলা ২৪ পরগণা কালেকটাবেব অধীন বজিয়া তেল, এল, আবু, ও, বকিনো

নিজ নিজ নাম পজন পূর্বেক বেকর্ড সংশোধন কৰা হইবেন।

১০
Nishu Roy Chowdhury
Ananda Kumar Roy Chowdhury
Gyanla Kumar Roy Chowdhury
Basanti Debi
Subal Ch Roy Chowdhury

বাঁটোয়াবা কৃত সম্পত্তি মোট মূল্য ৭৭৭৯৯, টাকা 'সাতাত্ত্ব হাভার' সাত পত নিবানকাই টাকা হইতেছে এবং প্রত্যেক পক্ষ তাঁহাব বা তাহাদেব ১/৩ অংশে ২৫৯৩৩, টাকা মূল্যেব সম্পত্তি পাইবাব হকদাব হইতেছেন। কিন্তু প্রথম পক্ষ ২৫৩৮৫-৫০ টাকা মূল্যেব সম্পত্তি পাওয়ায় ২৪৭ -৫০ পঃ টাকা মূল্যেব সম্পত্তি কম পাইয়াছেন। দ্বিতীয় পক্ষ একত্রে ২৫৯১০, টাকা মূল্যেব সম্পত্তি পাওয়ায় তাঁহাবা ২৩, টাকা মূল্যেব সম্পত্তি কম পাইয়াছেন এবং তৃতীয় পক্ষ ২৬২০৩ -৫০ পঃ টাকা মূল্যেব সম্পত্তি পাওয়ায় মোট ২৭০ -৫০ পঃ টাকা মূল্যেব সম্পত্তি বেশী পাইয়াছেন, সুতরাং সকল পক্ষ গনেনব প্রাপ্ত সম্পত্তিব মূল্য সমানী করনেনব জন্য তৃতীয় পক্ষ প্রথম পক্ষকে ২৪৭ -৫০ পঃ টাকা ও দ্বিতীয় পক্ষকে ২৩, টাকা ওয়েলটি মানি বা কম্পেনসেশান বাবদ দিবেন। উক্ত ওয়েলটি মনিব টাকা তৃতীয় পক্ষ অদ্য হইতে এক মাসেব মধ্যে পরিশোধ কৰিতে বাধ্য থাকিলেন।

অত্র পার্টিশান বা বন্টন নামা দলিলেব অবিজিনাল দলিলটি প্রথম পক্ষ সকলেব মধ্যে বয়োজ্যেষ্ঠ বিধায় তাঁহাব নিকট রাখিবেন। অন্য পক্ষ গণ আবশ্যক মতে বয়োজ্যেষ্ঠ অফিস হইতে উহাব সার্টিফিকেট কপি লইবেন। যদি উক্ত অবিজিনাল দলিলটি কোনও পক্ষেব অফিস আদালত আদিতে - প্রদর্শন কৰাইবাব আবশ্যক হয় বা নিজেদেব বা তাহাদেব মনোনীত - ব্যক্তি ব দেখাব আবশ্যক হয় তাহা হইলে প্রথম পক্ষকে পূৰ্ব হইতে লিখিত নোটিশ দিয়া জানাইলে তিনি পক্ষ গনেনব আবশ্যক মত উহা দেখাইবেন।

Muscarello Choudhury
 Ananta Kumar Roy Choudhury
 Jaganta Kumar Roy Choudhury
 Basanti Debi
 Subal Ch. Roy Choudhury

পাৰ্টিশান কৃত সম্পত্তিৰ খাজনা ট্যাক্স ইত্যাদি যাহা কিছু দেয়
 হইতেছে তাহা আৰু পৰ্য্যায় এলমালিতে দেশ যত সকল পক্ষ গণ আদায়
 দিবেন। পৰবৰ্তী কালত খাজনা ট্যাক্স ইত্যাদি যাহা পক্ষ গণত প্ৰাপ্ত
 সম্পত্তিৰ উপৰ পৃথক পৃথক ভাবে এ্যাসেস হইবে তাহা পৃথক পৃথক ভাবে
 আদায় দিবেন। এক পক্ষত দেয় খাজনা ট্যাক্সত জন্য অপৰ কোনও
 পক্ষ দায়ী থাকিবেন না।

এতদৰ্থে সুস্থ পৰীৱে সকল মনে অনন্যৰ বিনানুবোধে সন্মত
 আমবা সকল পক্ষ গণ আৰু বন্টন নামা বা পাৰ্টিশান দলিলেৰ সকল মৰ্ম
 ও নৰ্ত ভাগ ৰূপে পড়িয়া ও পড়াইয়া বুঝিয়া ও তাহাতে সন্মত ও বাধ্য
 থাকিয়া এবং ইহা আমাদেৰ সকলেৰ হিতাৰ্থে হইতেছে ইহা বুঝিয়া ও
 দ্বিতীয় পক্ষত হিতাকাংশী আত্মীয় স্বজনত সমকৈ ও মধ্যস্থতায় ও পৰামৰ্শ
 আমবা সকল পক্ষ গণ আৰু বন্টন নামা দলিল সহি সম্পাদন ও ব্ৰেঞ্জিষ্ট
 কৰিয়া দিলাম। ইতি তাৰিখ ২২ মে পৌষ ১৩৭৬ সাল ইংৰাজী ১৯৭০
 সালেৰ ৭ই জানুয়াৰী।

১। তপনীল প্ৰথম পক্ষতৈ নৈগাল চমু বায় চৌধুৰীৰ
 ২। দেশে প্ৰাপ্ত সম্পত্তিৰ পৰিচয় ও মূল্য -

মেলা ২৪ পৰ্ব্বগণা থানা বেহালা সববেঞ্জিষ্ট আলিগুৰু সাউৰ সুবাব্বন
 মিউনিসিপ্যালিটিৰ অন্তৰ্গত মৌজা সাব্বৰেকলাট গ্ৰামে ৰিভিজনাল সেক্টেৰ -

১৫
 Nishant Chatterjee
 Prasant Kumar Roy Choudhury
 Jaganta Kumar Roy Choudhury
 Basanti Debi
 Subal Ch. Roy Choudhury

৬১৮, ৬১৯, ৬২০ ও ৬২১ নং পঞ্জিয়ানে লিপিবদ্ধ $\frac{১০০}{৮৪৫}$ নং প্যাগেবু ব্যায়ুত

দখলী গুণ্ডা বিশিষ্ট বাগান জমি যাহা আলিগুৰু ২য় সৰভল আদালতকৈ -

১৯৪৪ সালেৰু ১৫৫নং দেওয়ানী পাৰ্টিশান মোকদ্দমাৰু ডিক্ৰী সংলগ্ন ২ নং

ম্যাপে প্ৰদৰ্শিত ১১ নং প্ৰট ও উহাৰু দক্ষিণ দিকৰু খাগ খবুদা জমি -

হইতেছে উক্ত জমিৰু দক্ষিণ পশ্চিম কোণে ১২১১০০ জমি যাহা দ্বিতীয় পনকে

দেওয়া হইল উহা ও উক্ত জমিৰু পূৰ্বাংশে এবং কমন প্যাগেজৰু দক্ষিণ পূৰ্ব

কোন সংলগ্ন একটুকুৰা ১০ দুই ছটাক পৰিমিত জমি যাহা তৃতীয় পনকে দেওয়া

হইল উহা ও উক্ত জমিৰু মধ্য দিয়া বৃক্ষিত ১৬ ফুট প্ৰশলু কমন প্যাগেজৰু

জমি বাদে বাকী মোট ৫৩১৩১ আঠাৰু কাঠা ছয় ছটাক একত্ৰিশ চক্ষায়াৰু

ফিট জমি মাথু সাজ পাট আঙাভাদি বৃক্ষাদি দক্ষিণেৰু প্ৰাণীৰু মাথু -

সৰ্ববিধ ইন্ধনমন্দি গুড়াদি সমেত মাথু উক্ত জমিৰু সংলগ্ন যাবতীয় কমন প্যাগেজৰু

উপৰু দিয়া লগৎ চৌধুৰী বোত হইতে যাতায়াত কৰিবাবু ও উহাৰু উপৰু বা জল

দিয়া ললেৰু পাইপ, ড্ৰেন, ইলেকট্ৰিক লাইন ইত্যাদি লইবাৰু গুণ্ডা সমেত দৰুবসু

ফু ক্লক যাহা অন্ন দলিলেৰু একাংশ বলিয়া গন্য ১নং নকসায় 'এ' অক্ষু ও লাল

বুৎ এবং বৰ্ডাৰু ঘাৰু প্ৰদৰ্শিত হইয়াছে - ইহাই প্ৰথম পন তাঁহাৰু ত ১০০০ পূৰ্বক

চিহ্নিত ভাবে প্ৰাপ্ত হইলেন । ইহাৰু এবং কমন প্যাগেজৰু দৰুন জমিৰু বাৰ্ষিক

যাৰাহাৰি খাজনা ৩ - ২৫ পঃ টাকা বড়িয়া জে, এল, আবু, ও অফিসে আদায়

দিতে হয় । ইহাৰু মূল্য ২৫৬৮৫ - ৫০ পঃ টাকা ।

।ক। তপশীল লিখিত ৫৩১৩১ চক্ষায়াৰু ফিট জমি মাথু তাহাৰু মধ্য দিয়া

বৃক্ষিত ১৬ ফুট চঙড়া কমন প্যাগেজ সমেত প্ৰথম পনকৰু মোট জমিৰু চৌহদ্দিঃ -

১৬

Michael Raghunath
Saranjit Kumar Singh Choudhary
Joganta Kumar Singh Choudhary
Prasanti Debi
Subal Ch. Raghunath

উত্তরঃ - শ্রীমতী বীহারি বালা দেবী ও "হাবান চন্দ্র ও "বাহান চন্দ্র বায়

চৌধুরী জমি।

পূর্বঃ - কমন প্যাশেজ।

দক্ষিণঃ - শ্রী সুব্রহ্মণ্য ও অধিলেশ্বর ভট্টাচার্য্যের জমি।

পশ্চিমঃ - কতকাংশে এজমালি ভূমি ও কতকাংশে দ্বিতীয় পক্ষের প্রাপ্ত
১২১১০ দুই কাঠা দশ ছটাক জমি।

। স্বা তপশীল

দ্বিতীয় পক্ষী প্রশান্ত কুমার বায় চৌধুরী, শ্রী জয়ন্ত কুমার বায় চৌধুরী
ও শ্রীমতী বাসুদেবী দেবীর একত্রে $\frac{১}{৩}$ অংশে প্রাপ্ত সম্পত্তির পরিচয় ও
চৌহদ্দিঃ -

জেলা ২৪ পরগণা থানা বেহালা সববেজেষ্ট্রি আলিপুর সাউথ -

সুবার্বন মিউনিসিপ্যালিটির অন্তর্গত মৌজা সার্বকেন্সাট গ্রামে বিভিন্ননাল

সেটেলমেন্টের ৬০৬, ৬০৭, ৬০৮, ও ৬০৯ নং স্বজিয়ানে লিপিবদ্ধ ১৩৩ ও

$\frac{১৩৩}{৮৪১}$ নং দাগের ৪নং বিধি মতে অকৃষি প্রজাই সুড়ের নিষ্কর পুকুর ও

বাসু জমি যাহা আলিপুর ২য় সবজল আদালতের ১৯৪৪ সালের ১৫৫নং

দেওয়ানী মোকদ্দমার ডিক্রী সংলগ্ন ১নং ম্যাপে প্রদর্শিত ১০নং ও ৯নং

প্লটের পুকুর ও বাসু জমি হইতেছে উক্ত জমির মধ্যে ৯নং প্লটের পূর্বাংশের

নীতাপত্তির দখলী ঘরের জমি বাদে ১২৫/১৪ দুই কাঠা চৌদ্দ ছটাক চৌদ্দ

শ্কেয়ার ফিট পরিমান বাসু জমি ও অদুপরিষ্কৃত পাকা দ্বিজ ইমারত -

বাসু বাটীর অংশ এবং ১০নং প্লটের দক্ষিণাংশে ১৪১/১৯ চারি কাঠা -

Subal Ch. Ray Chowdhury
 Baran Kumar Ray Chowdhury
 Jyanta Kumar Ray Chowdhury
 Basanti Devi
 Subal Ch. Ray Chowdhury

এগাবু ছটাক নয় স্কেয়াবু ফিট পরিমান পুষ্কবিবুনী জমি ও ত্রৈ মোকদদমাবু
 ডিক্রী সংলগ্ন ২নং ম্যাটগেবু দক্ষিণাংশে পুদর্শিত ৫, ৬ ও ৭নং বিবাদীগনেবু
 ষবিবুদা খাস দখলী বাগান জমিবু মধ্য হইতে উহাবু দক্ষিণ পশ্চিম কোনে
 অবস্থিত ১২১১০০ দুই কাঠা দশ ছটাক পরিমান বাগান জমি এই তিন বনে
 একুনে ১১০০২৩ দশ কাঠা তিন ছটাক তেইল স্কেয়াবু ফিট জমি মাযু -
 তদুপবিস্থিত সাজ পাট বৃহাদি আঞ্জালাদি মাযু উক্ত জমিবু সংলগ্ন যাবতীয়
 কমন প্যাটসেজেবু উপবু দিয়া জগৎ বাযু চৌধুরী বোড হইতে যাতায়াত -
 কবিবাবু ও উহাবু উপবু বা জ দিয়া জলেবু পাইপ, ড্রেগ ও ইলেকট্রিক লাইন
 ইত্যাদি লইবাবু সূত্র সমেত মাযু অন্যান্য সর্বিবিধ ইঞ্জিনেট সুত্বাদি সমেত
 দববসু হু হুকা যাহা দ্র দগিলেবু একাংশীভুক্ত ১নং ও ২নং ও ৩নং নকসায়ু
 'বি' অক্ষু ও সবুজ বৃৎ এবু বর্ডাবু দ্বাৰা পুদর্শিত হইয়াছে - ইহাই তৃতীয় পদ
 অর্থাৎ ২, ৩ ও ৪নং দলিল দাখলণ একত্রে যৌথ ভাবে জুগাংশে জাহানেবু
 মোট ৩ অংশে পৃথক চিত্রিত ভাবে প্রাপ্ত হইলেন। উপবি উক্ত ১২১১০০ জমি
 বাগান জমি ও তৎসংলগ্ন কমন প্যাটসেজেবু জ মিবু দকতন হাবাহাবি বার্ষিক
 খাজনা ১-১০ পয়সা টাকা বড়িয়া জে, এম, আবুও, অফিনে আদায় দিতে হয়।
 ইহাবু মূল্য ২৫৯১০ টাকা। ইহাবু চৌহদ্দিঃ - ৯নং গুটেবু পূর্বে অংশ -
 উত্তরঃ - ১৬ ফুট চওড়া কমন প্যাটসেজ।
 পূর্বেঃ - কজক নীতাপজি জমি ও গৃহাদি ও কজক কমন প্যাটসেজ।
 দক্ষিণঃ - ঠৈলেবু নাথ বাযু চৌধুরী দিগবেবু জমি আটী।
 পশ্চিমঃ - উক্ত ৯নং গুটেবু তৃতীয় পদেবু অংশে প্রাপ্ত জমি ওবাটী।

১৬

Prasanna Kumar By Choudhury
Prasanna Kumar By Choudhury
Prasanna Kumar By Choudhury
Prasanna Kumar By Choudhury

১০নং প্রুটেবু দক্ষিণাংশঃ -

উত্তরঃ - ঐ ১০নং প্রুটেবু তৃতীয় পক্ষেবু প্রাপ্ত অংশ ।
পূর্বঃ - কক, কক, বায়ু চৌধুরী বোড ও অগৎ বায়ু চৌধুরী বোড ।
দক্ষিণঃ - ৮' ফুট প্রশস্ত কমন প্যাগেল, তৎপক্ষে ৭নং প্রুট ।
পশ্চিমঃ - ৮' ফুট প্রশস্ত কমন প্যাগেল, তৎপক্ষে ৮ ও ৯নং প্রুট ।

পক্ষ গননবু খান খবিদা বাগান জমিবু
দক্ষিণ পশ্চিম অংশঃ -

উত্তরঃ - ১৬' ফুট চওড়া কমন প্যাগেল ।
পূর্বঃ - প্রথম পক্ষেবু অংশে প্রাপ্ত এই প্রুটেবু জমি ।
দক্ষিণঃ - সতীন্দ্র মোহন বন্দোপাধ্যায়ের জমি ।
পশ্চিম - ৪' ফুট চওড়া ছেঁন ।

১৭। তপশীল

তৃতীয় পক্ষীয় সুবল চন্দ্র বায়ু চৌধুরীর $\frac{১}{৩}$ অংশে
প্রাপ্ত সম্পত্তিবু পবিচয় ও মূল্য -

জেলা ২৪ পরগণা থানা বেহালা সবনুজেন্টি আলিপুর মাউথ সুবাববন
মিউনিসিপ্যালিটিবু অন্তর্গত মৌজা মাবুফেনাট গ্রামে বিভিন্ননাল নোটেশননক্ট
৬০৬, ৬০৭, ৬০৮, ও ৬০৯ নং খজিয়ারনবু লিপিবদ্ধ ১৩৩ ও $\frac{১৩৩}{৮৪১}$ নং
দায়েবু ৪নং বিধি মতে অকৃষি প্রুতাই সুদেবু নিস্কবু পুরুত ও বায়ু জমি
যাহা আলিপুর ২য় সঞ্জল জাদালতেবু ১৯৪৪ সালেবু ১৫৫নং দদওয়ানী -

১৯

Mukherjee Chowdhury
Basanti Kumar Roy Chowdhury
Jyoti Kumar Roy Chowdhury
Basanti Debi
Subal Ch. Roy Chowdhury

"পার্টিশান" মোকদ্দমার ডিক্রী নংলগ্ন ১নং ম্যাপে পুনর্নির্ভিত ১০ নং ও
৯নং প্রটেক্ট প্লান ও বাসু জমি হইতেছে, উক্ত জমির মধ্যে ৯নং প্রটেক্ট
পশ্চিমাংশ ১৩।৮৪১ তিন কাঠা গাত ছটাক একতাল্লিশ চেকায়াব ফিট
পরিমিত বাসু জমি ও তদুপবিস্তৃত পাকারিজল ইমাবত বাসু বাটীর অংশ
এবং ১০নং প্রটেক্ট প্লান 'পুষ্কবিনী' উত্তরাংশ ১৪৫২৯ চাবি কাঠা বাবু ছটাক
উনত্রিশ চেকায়াব ফিট পরিমিত পুষ্কবিনী গত জমি ও পার্টিশান ডিক্রি
২নং ম্যাপের ১১ নং প্রটেক্ট ও খাস খবিনা জমির পূর্বাংশে এই প্রটেক্ট কমন
প্যাটনেজের দক্ষিণ পূর্বে কোনে অবস্থিত এক টুকু ১০ দুই ছটাক পরিমিত জমি
এই তিন বংশে একত্রে ১৩।৮২৫ পাট কাঠা ছয় ছটাক পঁচিশ চেকায়াব ফিট
জমি মাঝে তদুপবিস্তৃত মাত্র পাট আওলাতদি বৃক্ষাদি সমেত মাঝে সর্ববিধ
ইজমেন্ট সুবিধাদি সমেত দরবসু রক রকু যাহা অত্র দলিলেব একাংশীভুক্ত ১, ২ ও ৩
নং নকসায় 'সি' অক্ষর ও যবিপ্তা বং এব বর্ডার বাবা পুনর্নির্ভিত হইয়াছে - ইহাই
তৃতীয় পক্ষ তাহাব $\frac{১}{৩}$ অংশ পূর্বক চিহ্নিত ভাবে প্রাপ্ত হইলেন । উপরি উক্ত
বাগান জমির ১০ দুই ছটাক পরিমিত জমি ও তৎসংলগ্ন কমন প্যাটনেজের জমির
দক্ষিণ হায়াহাবি খাজনা বার্ষিক - ১০ পয়সা হিসাবে বড়িয়া দেয়, এম,
আব, ও, অফিসে আদায় দিতে হয় । ইহাব মূল্য ২৬২০৩ - ৫০ বাঃ টাকা ধার্য
হইল । - উহাব ডেইফিনিঃ -

৯নং প্রটেক্ট পশ্চিমাংশ -

- উত্তর : - ১৬ ফুট চওড়া কমন প্যাটনেজ ।
- পূর্ব : - দ্বিতীয় পক্ষের অংশে প্রাপ্ত এই প্রটেক্ট জমি ও বাড়ী ।

২০

Nitai Chandra Ghosh
Kamala Kumar Roy Ch.
Gopala Kumar Roy Ch.
Basanti Devi
Sudal Ch. Ghosh

পশ্চিমঃ- এ ঠেলেসু বায়ু ঢৌধুবী পিগবেবু মসি ও বাড়ী ।

পশ্চিমঃ- দুই ফুট ডেইন ও পবে যুবলী ধন ভট্টাচার্য্যেবু মসি ।

১০নং প্রুটেবু উত্ত্বাপন

উত্ত্বাপঃ - ১৬' ফুট চওড়া কমন প্যাডেল ।

পূর্বঃ - মগৎ বায়ু ঢৌধুবী বোড ।

পশ্চিমঃ - এ ১০নং প্রুটেবু দ্বিতীয় পবেবু প্রাপ্ত বৎন ।

পশ্চিমঃ- ৮' ফুট কমন প্যাডেল পবে ৯নং প্রুটেবু ২য় পবেবু প্রাপ্ত বৎন
ও গীতাপতিবু মসি ও ধন ।

১১নং প্রুটেবু বাগান মসিবু পর্কীৎন

উত্ত্বাপঃ - কমন প্যাডেল ।

পূর্বঃ - তৃতীয় পবেবু প্রাপ্ত ৯নং প্রুটেবু মসি ।

পশ্চিমঃ- তৃতীয় পবেবু প্রাপ্ত ৯নং প্রুটেবু মসি ।

পশ্চিমঃ- বাগান প্রুটেবু প্রথম পবেবু বৎনে প্রাপ্ত মসি ।

নঃ - ১৩' মসিবে ১৩' মসিবে ৪' মসিবে ১৩' - ১৫' ১০' মসিবে ১৩' মসিবে ১৩' -
" ১৫' ১৫' - ১০' মসিবে " মসিবে ১৩' ।

ইমাসিঃ - Nitai Chandra Ghosh

শ্রী অমল্য কাম মসিবে -
মসিবে ১৩' মসিবে

শ্রী কাম মসিবে (চৌধুরী)
২৫' মসিবে ১৩' মসিবে ১৩' মসিবে
মসিবে - মসিবে - ৫'

শ্রী কাম মসিবে (চৌধুরী)
মসিবে ১৩' মসিবে

শ্রী কাম মসিবে (চৌধুরী)
মসিবে ১৩' মসিবে

টাইপ কাবক

শ্রী কাম মসিবে (চৌধুরী)

মসিবে ১৩' মসিবে



Joint Sub-Registrar of Allpore at Behala.



Joint Sub-Registrar of Allpore at Behala.

21/10/70

N. B. S. P.

Volume No. 21
Pages 83
Being No. 847
of the Year 1970.

0.50
per page

(37)